

Liebe Rallyeteilnehmer!

Die 2. Etappe beginnt nun.

Auch dieses Mal ist in jedem Kuvert wieder ein „**NOTFALLKUVERT**“. Dieses enthält den Routenplan und den Zielort der 2. Etappe. Wenn ihr nicht mehr weiter wisst könnt ihr es öffnen, allerdings nehmt Ihr dann einen **PUNKTEABZUG VON 20 PUNKTEN** in Kauf!

Wer die 2. Etappe in **3 1/2 STUNDEN** geschafft hat, bekommt 10 **ZUSATZPUNKTE**

In der 2. Etappe sind folgende Aufgaben zu lösen:

1. Die Fragen auf dem **STRECKENBOGEN** beantworten
2. Den beigelegten **FRAGEBOGEN mit 12 FRAGEN** zu den Bezirken ausfüllen.
3. **SONDERAUFGABE 3 „Richtig oder Falsch“**
4. **SONDERAUFGABE 4 Puzzle** (Kuvert)

Über beide Etappen ist folgende Aufgabe zu lösen:

SONDERAUFGABE über beide Etappen

Bastelt, kauft oder besorgt euch eine Fahne des Bundeslandes Wien



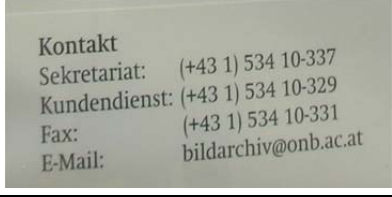



<http://www.nationalflaggen.de/regionen/flagge-wien-bundesland.html>



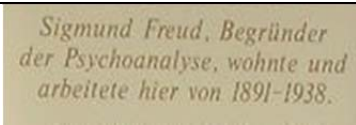

RÄTSELRALLYE 2011

Etappe 2 Antworten

| | |
|---|--|
| <p>1. Steigt in die Linie, die Euch hergebracht hat, in und fahrt 12 Stationen bis zur Station eines Lustspielhauses für die breite Masse. Wie heißt das Lustspielhaus?</p> <p>Volkstheater http://de.wikipedia.org/wiki/Volkstheater_(U-Bahn-Station)</p> | |
| <p>2. Wählt den Ausgang in Richtung der Gasse, die ein mittelalterliches Gebäude im Namen hat. Welche Gasse ist das?</p> <p>Burggasse</p> | |
| <p>3. Geht zum Theater für die breite Masse. Wir möchten wissen, wann die Eingangstüren hier geöffnet werden?</p> <p>1 Stunde vor Beginn der Vorstellung http://www.volkstheater.at/home/aktuell</p> |   |
| <p>4. Welcher Theaterdirektor hat hier eine Gedenktafel?</p> <p>Rudolf Beer http://www.aeiou.at/aeiou.encyclop.b/b248940.htm</p> |  |
| <p>5. Weiter geht es zu Fuß zu einem großen Platz mit zwei fast gleichen Gebäuden. Wie heißt der Platz?</p> <p>Museumsplatz</p> | |
| <p>6. Wie heißen die beiden, fast gleichen Gebäude?</p> <p>Naturhistorisches http://www.nhm-wien.ac.at/ und Kunsthistorisches Museum http://www.khm.at/khm/</p> |  |

| | | |
|--|---|--|
| <p>7. Zwischen den beiden Gebäuden sitzt eine steinerne Frau deren Fläche 630 m² ist, die 20 Tonnen schwer ist und 20 Meter hoch ist. Wie heißt die Frau?</p> <p>Maria Theresia</p> <p>http://www.viennatouristguide.at/Ring/De nkmal Bild/z mt.htm</p> |  | |
| <p>8. Wie heißt der Mann, der unter der "Vorderansicht" der steinernen Frau steht?</p> <p>Kaunitz</p> <p>http://de.wikipedia.org/wiki/Wenzel_Anton_Kaunitz</p> |   | |
| <p>9. Als nächstes schauen wir uns den großen Platz an, wo einmal jährlich viele Panzer stehen und dessen Name "große" Männer ehrt.</p> <p>Heldenplatz http://de.wikipedia.org/wiki/Heldenplatz</p> | | |
| <p>10. Am Weg zu dem Platz müsst Ihr durch ein große Tor, Wie heißt es?</p> <p>Burgtor oder Äußeres Burgtor</p> | | |
| <p>11. Auf dem großen "Tor" findet ihr zwei Jahreszahlen mit römischen Ziffern. Wie würden wir die Jahreszahl in der GOLDENER Schrift heute schreiben?</p> <p>http://de.wikipedia.org/wiki/%C3%84u%C3%9Feres_Burgtor_(Wien)</p> <p>1824</p> |  | |
| <p>12. Welche "Burgen" befinden sich hier?</p> <p>Hofburg, Neue Burg</p> | | |
| <p>13. Ein Ausstellungshaus, welches zu einem ebensolchen alten Haus auf der anderen Seite der Prachtstraße gehört, befindet sich auf diesem Platz. Wie lautet der Name des hier befindlichen?</p> <p>Museum für Völkerkunde</p> <p>http://www.khm.at/</p> | | |

| | | |
|--|--|--|
| <p>14. Wie lautet die Telefonnummer des Kundendienstes hier? (+43 1) 534 - 10 - 329</p> |  <p>Kontakt Sekretariat: (+43 1) 534 10-337 Kundendienst: (+43 1) 534 10-329 Fax: (+43 1) 534 10-331 E-Mail: bildarchiv@onb.ac.at</p> | |
| <p>15. Wenn ihr zur Straße eines österreichischen Markgrafen- und Herzogsgeschlechts geht, findet ihr eine Station der unterirdischen Bahn, die erst jüngst verlängert wurde. Wie heißt die neue Endstelle? Aspernstraße</p> | | |
| <p>16. Fahrt mit dieser Linie bis zu dem Haus, auf dessen Spitze ein eisernen bekannter Mann steht. Ihr "landet" hinter diesem bekannten Gebäude. Wie heißt es? Rathaus http://de.wikipedia.org/wiki/Friedrich-Schmidt-Platz</p> | | |
| <p>17. Der Platz hinter diesem Gebäude ist der Platz des Schmidt Fritzl. Was war früher auf der Hausnummer 3? Militärgeographisches Institut</p> |  <p>EHEMALIGES MILITÄRGEOGRAPHISCHES INSTITUT ERRICHTET 1840-1842 VON 1925 BIS 1983 SITZ DES BUNDESAMTES FÜR BCH- UND VERMESSUNGSWESEN</p> | |
| <p>18. Bis 1912 hat hier ein Ehrendoktor gewirkt. Wie heißt er? Dr.h.c. Franz Karl Ginzkey http://de.wikipedia.org/wiki/Franz_Karl_Ginzkey</p> |  <p>IN DEN JAHREN 1827-1912 WIRKTE IN DIESEM HAUS ALS KARTOGRAPH DR.H.C. FRANZ KARL GINZKEY ALS DIESER SCHON LÄNGST EIN BE- DEUTENDER DICHTER GEWORDEN HING ER NOCH IMMER IN DANK- BARKEIT UND LIEBE AN SEINER EINSTIGEN ARBEITSSTÄTTE, DEM K.K. MILITÄRGEOGRAPHISCHEN INSTITUT</p> | |
| <p>19. Wer und was, war der Namensgeber des Platzes? Friedrich von Schmidt, Prof., Architekt, Dombaumeister, Erbauer des Wiener Rathauses. http://de.wikipedia.org/wiki/Friedrich_von_Schmidt</p> |  <p>8. Friedrich Schmidt- Platz Prof. Friedrich Schmidt (1825-1891) Architekt, Dombaumeister Erbauer des Wiener Rathauses</p> | |

| | |
|--|--|
| 20. Weiter geht es mit der gleichen Linie bis zu einem Tor, das den Namen eines sehr sparsamen Volkes trägt. Wie heißt das Tor? Schottentor | |
| 21. Eine große Kirche mit zwei Türmen steht hier. Wie heißt sie? Votivkirche http://www.votivkirche.at/historie.htm |  |
| 22. Bleibt jetzt oben und fahrt mit der Linie die im Alphabet an 4. Stelle steht bis zu der Gasse, an der man sich nicht "verschlick" soll. Wie heißt die Gasse? Schlickgasse | |
| 23. Sucht die Gasse, die NICHT ein Tal betitelt, ganz im Gegenteil. Berggasse Auf der Nummer 19 ist ein Haus mit Erinnerungen an einen sehr berühmten Mann, der sehr oft zitiert wird, wenn sich jemand verspricht! Was ist das für ein Haus? Sigmund Freudmuseum http://www.freud-museum.at/cms/ |  |
| 24. Wann hat dieser Mann hier gewohnt und gearbeitet? 1891 - 1938 |  |
| 25. Wenn Du hier anrufen möchtest, wie lautet die Telefonnummer? +43 (1) 319 15 96 |  |
| 26. Weiter geht es in die Straße zu dem Volk das den Halbmond in der Fahne trägt. Wie heißt die Straße? Türkenstraße | |
| 27. Vorbei an einem riesigen Ziegelbau geht ihr in Richtung des Wassers, das ihr schon in der 1. Etappe besucht habt. An welchem Ziegelbau geht ihr vorbei? Rossauer Kaserne | |

RÄTSELRALLYE 2011



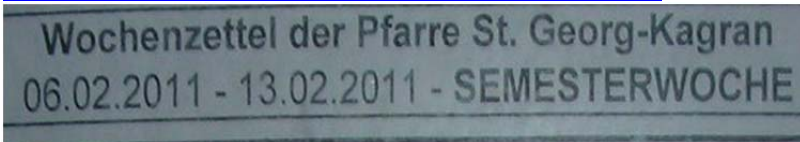

Etappe 2
Antworten

| | |
|---|--|
| <p>28. Am Ring des sparsamen Volkes wählt ihr die Linie, mit der ihr bis zum "Eisernen Mann" gefahren seid. In der Station beim Vergnügungspark steigt ihr um in die NUMBER ONE und fahrt über das große Wasser bis zu einer Station dessen Ort durch einen Wiener "Blues" bekannt wurde. Wie heißt diese Station?</p> <p>Kaisermühlen VIC</p> | |
| <p>29. Wie heißt der Platz vor der Station?</p> <p>Platz der Vereinten Nationen http://de.wikipedia.org/wiki/Vienna International Centre</p> |  |
| <p>30. Es gibt gleich hier eine Promenade. Wie heißt sie?</p> <p>Isidro-Fabela-Promenade</p> |  |
| <p>31. Wann lebte der Mann, der dieser Promenade den Namen gab?</p> <p>1882 - 1964 http://de.wikipedia.org/wiki/Isidro Fabela</p> |  |
| <p>32. Was gibt es hier in der Vienna DC in allen Richtungen?</p> <p>Saturn Tower, Mischek Tower; Austria Center Vienna Wohnpark Donau - City Ares Tower Strabag Haus Tech Gate Vienna Andromeda Tower Copa Kagrana Schule Kindergarten Donaupark Ärzte http://www.viennadc.at/content.php?page=8</p> |  |

RÄTSELRALLYE 2011

Etappe 2 Antworten

| | | |
|--|---|--|
| <p>33. Ein frommes ganz modernes Gebäude steht auch noch auf diesem Platz. Welches?</p> <p>Donaucitykirche Römisch Katholische Kirche in der Donau City - Christus, Hoffnung der Welt http://de.wikipedia.org/wiki/Donaucitykirche</p> |  | |
| <p>34. Wann kann man sich am Sonntag in diesem Gebäude eine Zeremonie in Englisch ansehen?</p> <p>Sonntagsmesse 17 Uhr</p> |  | |
| <p>35. Weiter geht es wieder mit dem unterirdischen Transportmittel über ein kleineres Gewässer. Welches?</p> <p>Alte Donau</p> | | |
| <p>36. Steigt aber erst nach einer weiteren Station, die einen Ort angibt wo "Ka Gran" steht, aus. Geht über den großen "Rastplatz für Autos" zu einem sehr kalten Gebäude. Wie heißt dieses Gebäude genau?</p> <p>Albert Schultz Eishalle - Eishalle Donaustadt http://www.albertschultzeishalle.at/</p> |  | |
| <p>37. Wie die genaue Adresse dieses Gebäudes?</p> <p>Prandaugasse 7 Attemsgasse 1</p> |  | |

| | | |
|---|---|--|
| <p>38. Was war der Namensgeber dieser Halle? Bezirksvorsteher der 22. Wr. Gemeindebezirks</p> |  | |
| <p>39. Wann findet hier eine Disco statt? Samstag 13 - 17:50 Uhr</p> |  | |
| <p>40. Zurück zur NUMBER ONE fährt ihr weiter zur nächsten Station - einem Platz, wo auch "Ka Gran" steht. Wie heißt die Station? Kagraner Platz.</p> | | |
| <p>41. Kurz ums Eck steht ein gottverehrendes Gebäude. Wie ist der Name des Gebäudes? Pfarrkirche St. Georg http://de.wikipedia.org/wiki/Kagraner_Pfarrkirche</p> |  | |
| <p>42. Wie heißt der Platz, auf dem dieses Gebäude steht? St. Wendelin Platz</p> | | |
| <p>43. An diesem Gebäudes ist auch zu erfahren, dass hier 3 Kinder ruhen, die alle im August 1869 verstorben sind. Wie hießen diese? Amalia, Anna, Franziska Anna Schick</p> |  | |
| <p>44. Auf der Hauptverkehrsader hier gibt es ein großes Cafe mit dem Namen eines Greifvogels. Wie heißt das Cafe und seit wann existiert es? Cafe Falk - 1928 http://www.cafefalk.at/</p> |  | |

RÄTSELRALLYE 2011

Etappe 2 Antworten

Auf der Straße die direkt in den benachbarten Bezirk führt und im Namen einen großen Fluss und Ackerbau hat geht es weiter.

Auf der Seite, mit den ungeraden Hausnummern findet ihr ein **Haus**, welches den wichtigsten Bestandteil des Biers im Namen hat.

Hier seid richtig – ihr habt das Ziel erreicht.


Schaut nach, ob ihr alles ausgefüllt habt, auch die geöffneten, oder ungeöffneten Notfallkuverts - und gebt alles ab!

Hopfhaus, 1220 Wien, Donaufelderstraße 241 Tel.: 01/204 09 77
<http://www.hopfhaus.at/>

Mögliche Gesamtpunkte: 71

Bei dieser Rallye handeln die Fragen über die 23 Bezirke.

Hier die Fragen zur zweiten Etappe - Bezirk 12 - 23.

| | |
|--|--|
| <p>12. Das Bezirkswappen von Meidling setzt sich aus fünf Teilen zusammen. Das Herzschild im Zentrum steht für den Bezirksteil Untermeidling. Er zeigt eine aus den Wellen wachsende Nymphe mit silbernen, blau verzierten Kannen. Worauf weist diese hin?</p> <p>http://de.wikipedia.org/wiki/Meidling</p> <p>auf den Wienfluß auf die Donau auf die Wiener Hochquellwasserleitung auf die Heilquellen</p> |  |
| <p>13. Hietzing ist ein großer, grüner Bezirk. http://de.wikipedia.org/wiki/Hietzing Teile des Schönbrunner Schloßparks und der größte Teil des Lainzer Tiergartens gehören dazu. Welcher Kaiser hat 1882-1886 die Hermesvilla erbauen lassen?</p> <p>http://www.wien-konkret.at/reisen/ausflugsziele/lainzer-tiergarten/</p> <p>Kaiser Ferdinand I. Kaiser Franz Joseph I Maria Theresia Ferdinand der II</p> | |
| <p>14. Penzing grenzt im Westen und Nordwesten an NÖ Gemeinden. An welche?</p> <p>http://de.wikipedia.org/wiki/Penzing_(Wien)</p> <p>Purkersdorf Mauerbach Klosterneuburg Tullnerbach</p> | |
| <p>15. Im 15. Bezirk ist das größte Veranstaltungszentrum von Österreich, die Wiener Stadthalle. http://de.wikipedia.org/wiki/Wiener_Stadthalle . Wann wurde diese erbaut?</p> <p>von 1951 bis 1955 von 1955 bis 1958 von 1958 bis 1960 von 1956 bis 1960</p> | |

| | |
|--|--|
| <p>16. Ottakring wird in vielen Heurigenliedern besungen. Ein Teil davon ist auch der Wienerwald. Die Jubiläumswarte steht auf einem „Berg“. Wie heißt dieser? http://de.wikipedia.org/wiki/Ottakring</p> <p>Gallitzinberg Willhelminenberg Kahlenberg Hohe Warte</p> | |
| <p>17. In Hernals gilt die barocke Kalvarienbergkirche als Sehenswürdigkeit. In dieser Gasse fand der erste Wiener Christkindlmarkt statt. Was gibt es in dieser Kirche besonderes? http://de.wikipedia.org/wiki/Kalvarienbergkirche_(Wien)</p> <p>einen Kalvarienberggang mit Reliefs einen ganz modernen Altar eine berühmte Orgel nichts besonderes</p> | |
| <p>18. Zwischen Peter-Jordan-Straße, Gregor-Mendel-Straße, Hasenauerstraße und Max-Emanuel-Straße liegt ein Park im 18. Bezirk. Wie heißt der? http://www.wien.gv.at/umwelt/parks/anlagen/tuerkenschanzpark.html</p> <p>Währinger Park Türkenschanzpark Georg Mendel Park Anton Baumann Park</p> | |
| <p>19. Im 19. Wiener Gemeindebezirk gibt es viele Villen von Prominenten und bekannten Persönlichkeiten. In Unterdöbling befindet sich auch eines der ungewöhnlichsten Betriebsgebäude Wiens. Welches? http://de.wikipedia.org/wiki/Zacherlfabrik</p> <p>die Manner Fabrik die Zacherlfabrik die Ottakringer Brauerei die Hörbiger Betriebsfirma</p> | |

RÄTSELRALLYE 2011

Etappe 2
Antworten

| | |
|--|--|
| <p>20. Im 20. Bezirk gibt es das sicher bekannteste Unfallkrankenhaus. Lorenz Böhler wurde bei der Eröffnung zum Leiter ernannt! – WANN? http://de.wikipedia.org/wiki/Unfallkrankenhaus Wien Lorenz B%C3%B6hler 1948 1925 1970 1936</p> | |
| <p>21. Wo beginnt die Donauinsel, die bis in den 22. Bezirk reicht? http://de.wikipedia.org/wiki/Donauinsel Floridsdorfer Brücke Strebersdorf Langenzersdorf Groß Jedlersdorf</p> | |
| <p>22. Im 22. Bezirk, dem größten Bezirk Wiens, gibt es die höchsten Gebäude in der Uno City und den Donauturm. Wann wurde der Donauturm von Adolf Schärf feierlich, rechtzeitig zur ersten Wiener Internationale Gartenschau (WIG) eröffnet? http://de.wikipedia.org/wiki/Donauturm 1971 1968 1964 1966</p> | |
| <p>23. Der 23. Bezirk http://de.wikipedia.org/wiki/Liesing (Wien) hat seinen Namen von dem Liesingbach. Wo entspringt der 30km lange Fluß und wo mündet er? http://de.wikipedia.org/wiki/Liesing (Schwechat) vom Wienerwald nach Schwechat von Liesing zur Donau von Schwechat nach Baden von Baden zur Donau</p> | |

Mögliche Gesamtpunkte: 16

Sonderaufgabe 3: Wahr oder Falsch

Kreuzt bitte an, was ihr für richtig haltet

| | | | |
|---|-------------------------------|---------------------------------|----|
| 1. Grinzing war einmal eine eigenständige Gemeinde. http://de.wikipedia.org/wiki/Grinzing | <input type="checkbox"/> Wahr | <input type="checkbox"/> Falsch | |
| 2. Am Naschmarkt gibt es den „Gurken Leo“. http://www.restauranttester.at/gurken-leo.html | <input type="checkbox"/> Wahr | <input type="checkbox"/> Falsch | |
| 3. Im antiken Rom war das Rauchen in den oberen Gesellschaftsschichten verpönt http://www.philognosie.net/index.php/tests/testsview/42/ | <input type="checkbox"/> Wahr | <input type="checkbox"/> Falsch | |
| 4. Es gibt nicht nur <i>den</i> 'Kreml' in Moskau, sondern auch in anderen russischen Städten gibt es Kreml. http://de.wikipedia.org/wiki/Nischni_Nowgorod | <input type="checkbox"/> Wahr | <input type="checkbox"/> Falsch | |
| 5. Ein Karpfen kann bis zu 35 kg schwer werden. http://de.wikipedia.org/wiki/Karpfen | <input type="checkbox"/> Wahr | <input type="checkbox"/> Falsch | |
| 6. 1938 hatte Wien 26 Bezirke. http://de.wikipedia.org/wiki/Wiener_Gemeindebezirke | <input type="checkbox"/> Wahr | <input type="checkbox"/> Falsch | |
| 7. Der höchste Punkt in Wien ist der Kahlenberg: http://de.wikipedia.org/wiki/Wien | <input type="checkbox"/> Wahr | <input type="checkbox"/> Falsch | |
| 8. Die Donau ist der längste Strom in Europa. http://de.wikipedia.org/wiki/Donau | <input type="checkbox"/> Wahr | <input type="checkbox"/> Falsch | |
| 9. In einem Miethaus im 3. Bezirk „Zum Bienenstock“ gab es 1918 für 1000 Bewohner nur einen Wasserhahn. http://www.suf.at/wien/gebauede/gemeindebau.htm | <input type="checkbox"/> Wahr | <input type="checkbox"/> Falsch | |
| 10. Fast 50 Jahre nach der Dose wurde erst ein passender Dosenöffner erfunden. http://www.dw-world.de/dw/article/0,,5533034,00.html | <input type="checkbox"/> Wahr | <input type="checkbox"/> Falsch | |
| Mögliche Gesamtpunkte | | | 10 |

Sonderaufgabe 4: Puzzle

Im Kuvert findet ihr Teile eines Puzzles. Setzt das Puzzle zusammen und schreibt hier auf was das Bild darstellen soll.

Pallas Athene | Griechische Göttin der Weisheit | Denkmal vor dem Parlament



Mögliche Gesamtpunkte: 3